

# Touch to Relax 10%

📍 55758 Wickenrodt



## Ihr Kartenvorteil

Inhaber der SWPcard erhalten 10 % auf alle Behandlungen (ausgenommen Verkaufsware/Produkte)

## Beschreibung

Zeit zur Entspannung und Verschönerung bietet die Praxis "Touch to Relax" für Fußpflege, Massage, Nageldesign, Slimyonik und Sugaring

## Über den Anbieter

### Touch to Relax

Auf dem Zäunchen 3  
55758 Wickenrodt

[Route planen](#)

### Weitere Informationen


Telefon: +4967857047



# Anfahrt

Von: 75179 Pforzheim, Deutschland

Nach: Auf dem Zäunchen 3, 55758 Wickenrodt, Deutschland

 2 Stunden, 25 Minuten (210 km)

[Auf Google Maps ansehen](#) 

**➔** Auf **Esslinger Str.** nach **Nordwesten** Richtung **Heilbronner Str.** starten  
1 Minute (0,2 km)

---

**↷** **Rechts** abbiegen auf **Heilbronner Str.**  
1 Minute (0,7 km)

---

**↷** **Rechts** abbiegen auf **Karlsruher Str./B10**  
1 Minute (0,4 km)

---

**⤴** Leicht **rechts** abbiegen auf **A8** Richtung **Karlsruhe**  
12 Minuten (18,5 km)

---

**⤴** Am Autobahnkreuz **41-Dreieck Karlsruherechts** halten und den Schildern **A5** in Richtung **Frankfurt/Mannheim/Landau (Pfalz)/Karlsruhe** folgen  
22 Minuten (37,5 km)

---

**⤴** Bei Ausfahrt **A6** Richtung **A61/Mannheim/Koblenz/Saarbrücken** fahren  
5 Minuten (7,7 km)

---

**⤴** Am Autobahnkreuz **30-Dreieck Hockenheimrechts** halten und den Schildern **61** in Richtung **Koblenz/Saarbrücken/Ludwigshafen/Speyer** folgen  
1 Minute (1,5 km)

---

**⤴** Weiter auf **A61**  
55 Minuten (88,6 km)


---

**⤴** Am Autobahnkreuz **51-Bad Kreuznachrechts** halten und den Schildern **B41** in Richtung **Bad Kreuznach/Idar-Oberstein/Langenlonsheim/Gensingen/B50** folgen  
1 Minute (0,9 km)


---

**⤴** Weiter auf **B41**  
24 Minuten (35,2 km)

---

 Im Kreisverkehr **zweite** Ausfahrt (**Binger Landstraße/B41**) nehmen  
Weiter auf B41  
2 Minuten (2,0 km)


---

 Leicht **rechts** abbiegen  
1 Minute (78 m)


---

 Im Kreisverkehr die **dritte** Ausfahrt auf die **L183** nehmen  
1 Minute (0,3 km)


---

 **Rechts** abbiegen auf **L183**  
1 Minute (1,2 km)


---

 Weiter auf **Binger Landstraße/L183**  
2 Minuten (1,3 km)

---

 Weiter auf **Bahnhofstraße**  
1 Minute (0,8 km)


---

 Weiter auf **Fontaine-les-Dijon-Straße**  
1 Minute (0,4 km)


---

 Im Kreisverkehr **zweite** Ausfahrt (**Altstadt**) nehmen  
1 Minute (0,4 km)


---

 Weiter auf **Hedwigsgärten**  
1 Minute (0,1 km)


---

 Weiter auf **Kallenfelser Str.**  
4 Minuten (2,3 km)


---

 Weiter auf **L182**  
1 Minute (1,0 km)

---

 Weiter auf **Hahnenbachstraße/L182**  
3 Minuten (2,1 km)

---

 Weiter auf **L182**  
4 Minuten (3,5 km)

---

 **Links** abbiegen auf **K23**

3 Minuten (2,8 km)

---

↪ **Rechts** abbiegen auf **Auf dem Zäunchen**

Das Ziel befindet sich auf der rechten Seite

1 Minute (42 m)

---

Powered by Google, ©2025 Google

---