


Wandern im Hunsrück 10%

📍 55626 Bundenbach



Ihr Kartenvorteil

Inhaber der SWPcard erhalten einen Preisnachlass von 10%.

Beschreibung

Das Wanderparadies Hunsrück bietet mit seiner einmaligen Vielfalt und seinen erlebnisreichen Strecken unzählige Möglichkeiten für Wanderer. Das vielfältige Angebot möchte Michael Brzoska als zertifizierter Natur- und Landschaftsführer erweitern und biete geführte Wanderungen an. Am Ende des Wanderweges nicht nur zu wissen, wie viel Kilometer es heute waren, sondern vielleicht erfahren zu haben, wer auf dem Weg schon unterwegs war und welche Geschichten sich dort abgespielt haben. Das möchte Brzoska den Teilnehmern in seinen Touren näher bringen.

Über den Anbieter

Wandern im Hunsrück

Ringstraße 28a

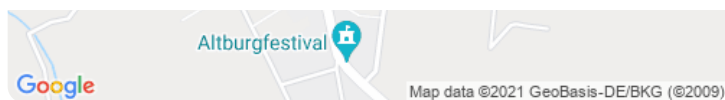
55626 Bundenbach

📍 [Route planen](#)

Weitere Informationen



Telefon: +4965449520




E-Mail: info@wandern-im-hunsrueck.de

Internet: <http://www.wandern-im-hunsrueck.de/>

Anfahrt

Von: 75179 Pforzheim, Deutschland

Nach: Ringstraße 28a, 55626 Bundenbach, Deutschland

 2 Stunden, 26 Minuten (210 km)

[Auf Google Maps ansehen](#) 

➔ Auf **Esslinger Str.** nach **Nordwesten** Richtung **Heilbronner Str.** starten
1 Minute (0,2 km)

↷ **Rechts** abbiegen auf **Heilbronner Str.**
1 Minute (0,7 km)

↷ **Rechts** abbiegen auf **Karlsruher Str./B10**
1 Minute (0,4 km)

⤴ Leicht **rechts** abbiegen auf **A8** Richtung **Karlsruhe**
12 Minuten (18,5 km)

⤴ Am Autobahnkreuz **41-Dreieck Karlsruherechts** halten und den Schildern **A5** in Richtung **Frankfurt/Mannheim/Landau (Pfalz)/Karlsruhe** folgen
22 Minuten (37,5 km)

⤴ Bei Ausfahrt **A6** Richtung **A61/Mannheim/Koblenz/Saarbrücken** fahren
5 Minuten (7,7 km)

⤴ Am Autobahnkreuz **30-Dreieck Hockenheimrechts** halten und den Schildern **61** in Richtung **Koblenz/Saarbrücken/Ludwigshafen/Speyer** folgen
1 Minute (1,5 km)

⤴ Weiter auf **A61**
55 Minuten (88,6 km)

↑ Am Autobahnkreuz **51-Bad Kreuznachrechts** halten und den Schildern **B41** in Richtung **Bad Kreuznach/Idar-Oberstein/Langenlonsheim/Gensingen/B50** folgen

1 Minute (0,9 km)

↑ Weiter auf **B41**

24 Minuten (35,2 km)

↻ Im Kreisverkehr **zweite** Ausfahrt (**Binger Landstraße/B41**) nehmen

Weiter auf B41

2 Minuten (2,0 km)

↻ Leicht **rechts** abbiegen

1 Minute (78 m)

↻ Im Kreisverkehr die **dritte** Ausfahrt auf die **L183** nehmen

1 Minute (0,3 km)

↻ **Rechts** abbiegen auf **L183**

1 Minute (1,2 km)

↑ Weiter auf **Binger Landstraße/L183**

2 Minuten (1,3 km)

↑ Weiter auf **Bahnhofstraße**

1 Minute (0,8 km)

↑ Weiter auf **Fontaine-les-Dijon-Straße**

1 Minute (0,4 km)

↻ Im Kreisverkehr **zweite** Ausfahrt (**Altstadt**) nehmen

1 Minute (0,4 km)

↑ Weiter auf **Hedwigsgärten**

1 Minute (0,1 km)

↑ Weiter auf **Kallenfelser Str.**

4 Minuten (2,3 km)

↑ Weiter auf **L182**

1 Minute (1,0 km)

T Weiter auf **Hahnenbachstraße/L182**
3 Minuten (2,1 km)

↑ Weiter auf **L182**
6 Minuten (6,1 km)

↑ Weiter auf **Hauptstraße/L182**
1 Minute (0,8 km)

↪ **Rechts** abbiegen auf **Ringstraße**
Das Ziel befindet sich auf der linken Seite.
1 Minute (94 m)
