

Taxi Allmang 1 €

📍 55743 Idar-Oberstein



Ihr Kartenvorteil

Inhaber der SWPCard erhalten **1 Euro Rabatt** pro Fahrt.

Beschreibung

Unsere Dienste:

- Personenbeförderung
- Krankenfahrten aller Art
- Rollstuhlfahrten
- Flughafentransfer
- Besorgungsfahrten
- Jugendtaxi
- AST
- Rufbus

Über den Anbieter

Taxi Allmang GmbH

Mainzer Straße 145
55743 Idar-Oberstein



 [Route planen](#)



Weitere Informationen

Telefon: +49 6781 21 91 21


E-Mail: zentrale@taxi-allmang.de

Internet: www.taxi-allmang.de

Anfahrt

Von: 75179 Pforzheim, Deutschland

Nach: Mainzer Str. 145, 55743 Idar-Oberstein, Deutschland

 2 Stunden, 19 Minuten (191 km)

[Auf Google Maps ansehen](#) 

➔ Auf **Esslinger Str.** nach **Nordwesten** Richtung **Heilbronner Str.** starten
1 Minute (0,2 km)

↷ **Rechts** abbiegen auf **Heilbronner Str.**
1 Minute (0,7 km)














↷ **Rechts** abbiegen auf **Karlsruher Str./B10**
1 Minute (0,4 km)

⤴ Leicht **rechts** abbiegen auf **A8** Richtung **Karlsruhe**
12 Minuten (18,5 km)

⤴ Am Autobahnkreuz **41-Dreieck Karlsruherechts** halten und den Schildern **A5** in Richtung **Frankfurt/Mannheim/Landau (Pfalz)/Karlsruhe** folgen
1 Minute (2,0 km)

⤴ Bei Ausfahrt **45-Karlsruhe-Mitte** Richtung **Karlsruhe/Mitte/Landau/Pfalz** fahren
1 Minute (0,2 km)

➔ Die Auffahrt Richtung **KA-Mitte/Karlsruhe/Landau (Pfalz)** nehmen
1 Minute (0,4 km)

-
-  Auf **Südtangente** fahren
Teile dieser Straße können zeitweise gesperrt sein.
5 Minuten (6,6 km)
-
-  Weiter auf **B10**
7 Minuten (8,2 km)
-
-  Weiter auf **A65**
15 Minuten (24,3 km)
-
-  Bei Ausfahrt **15-Landau-Nord** auf **B10** in Richtung **Landau-Nord/Pirmasens/Annweiler** fahren
1 Minute (0,6 km)
-
-  Weiter auf **B10**
39 Minuten (49,4 km)
-
-  Bei Ausfahrt **A62** Richtung **Trier/Kaiserslautern/Landstuhl/A6** fahren
33 Minuten (53,8 km)
-
-  Bei Ausfahrt **5-Freisen** Richtung **Baumholderstraße** fahren
1 Minute (0,4 km)
-
-  Leicht **rechts** abbiegen auf die Auffahrt nach **Idar-Oberstein/Baumholder**
1 Minute (57 m)
-
-  Auf **Baumholderstraße** fahren
1 Minute (86 m)
-
-  Weiter auf **L133**
1 Minute (1,3 km)
-
-  Weiter auf **L348**
6 Minuten (7,7 km)
-
-  Weiter auf **L169**
2 Minuten (1,8 km)
-
-  **Rechts** abbiegen auf **L176**
8 Minuten (9,5 km)
-

↶ Leicht **rechts** abbiegen, um auf **L1/6** zu bleiben
1 Minute (0,9 km)

↶ **Links** abbiegen auf **B41** Richtung **Bad Kreuznach/Oberstein-Zentrum/Flughafen Hahn**
2 Minuten (2,3 km)

↶ **Links** abbiegen auf **B422**
2 Minuten (0,9 km)

↶ Nach **links** abbiegen, um auf **B422** zu bleiben
1 Minute (0,1 km)

↷ **Rechts** abbiegen auf **Mainzer Str.**
Das Ziel befindet sich auf der linken Seite.
1 Minute (0,2 km)
