



# Über den Anbieter

## ATG Entertainment GmbH

Musical Dome

Goldgasse 1

50668 Köln

 [Route planen](#)

## Weitere Informationen

Internet: <https://www.moulin-rouge-musical.de>



## Buchungsinformation


Telefon: +49 01806 806555

Internet: <https://shop.atgtickets.de/moulin-rouge-das-musical/webticket/shop?productionDetail=3&eventsView=calendar&kassierer=webELE>

## Anfahrt

Von: 75179 Pforzheim, Deutschland

Nach: Goldgasse 1, 50668 Köln, Deutschland

 3 Stunden, 20 Minuten (321 km)

[Auf Google Maps ansehen](#) 

**➔** Auf **Esslinger Str.** nach **Nordwesten** Richtung **Heilbronner Str.** starten  
1 Minute (0,2 km)

---

**↪** **Rechts** abbiegen auf **Heilbronner Str.**  
1 Minute (0,7 km)

---

**↪** **Rechts** abbiegen auf **Karlsruher Str./B10**

1 Minute (0,4 km)

---

↗ Leicht **rechts** abbiegen auf **A8** Richtung **Karlsruhe**  
12 Minuten (18,5 km)

---

↗ Am Autobahnkreuz **41-Dreieck Karlsruherechts** halten und den Schildern **A5** in Richtung **Frankfurt/Mannheim/Landau (Pfalz)/Karlsruhe** folgen  
1 Stunde, 3 Minuten (105 km)

---

↑ Weiter auf **E35**  
1 Minute (0,9 km)

---

↪ **E35** verläuft leicht nach **links** und wird zu **A67/E35**  
13 Minuten (22,1 km)

---

↑ Am Autobahnkreuz **1-Mönchhof-Dreieck** den Schildern **A3** in Richtung **Köln/Wiesbaden** folgen  
46 Minuten (77,9 km)

---

↑ Weiter auf **A3**  
50 Minuten (84,0 km)

---

↗ Am Autobahnkreuz **28-Dreieck Köln-Heumarrechts** halten und den Schildern **A4** in Richtung **Aachen/Köln-Süd/Köln-Deutz** folgen  
1 Minute (1,6 km)

---

↑ Weiter auf **A4**  
1 Minute (1,4 km)

---

↗ Am Autobahnkreuz **14-Kreuz K-Grembergrechts** halten und den Schildern **A559** in Richtung **K.-Deutz** folgen  
1 Minute (1,5 km)

---

↗ Auf **Östliche Zubringerstraße/L124** fahren  
1 Minute (1,9 km)


---

↗ Die Auffahrt Richtung **Zentrum/Severinsbrücke** nehmen  
1 Minute (0,7 km)

---

↗ Auf **Deutzer Ring/B55** fahren  
Weiter auf B55  
3 Minuten (2,2 km)


---

 Leicht **rechts** abbiegen Richtung **Kleine Witschgasse**  
1 Minute (0,2 km)


---

 Weiter auf **Kleine Witschgasse**  
1 Minute (0,2 km)


---

 **Links** abbiegen auf **Holzmarkt/B51**  
Weiter auf B51  
2 Minuten (1,2 km)


---

 Leicht **links** abbiegen auf **Trankgasse**  
1 Minute (80 m)

---

 **Rechts** abbiegen auf **Am Alten Ufer**  
1 Minute (66 m)

---

 Geradeaus  
1 Minute (6 m)

---