

# Revierpark Nienhausen – Saunalandschaft in Gelsenkirchen

2 €

📍 45883 Gelsenkirchen



## Ihr Kartenvorteil

Sie erhalten bei Vorlage der SWPcard an der Kasse **2 Euro Ermäßigung** auf die Tageskarte.

## Beschreibung

Im Revierpark Nienhausen dreht sich nicht nur alles um Entspannung und um Wohlbefinden, sondern auch um die Gesundheit. In der herrlichen Saunalandschaft mit neun verschiedenen Saunen sowie dem 32 Grad warmen Sole-Außenbecken tankt man neue Energie. Ebenso bieten wir ganzjährig puren Badespaß im Hallenbad mit 28° C Wassertemperatur. Zudem hat das Thema Fitness eine ganz besondere Bedeutung, zahlreiche Kurs- und Reha-Angebote an Land und im Wasser stehen täglich auf dem Programm.

Saunieren, relaxen und erholen im Gesundheitspark ist gut für Dein Immunsystem und macht Dich wieder fit! In gleich neun verschiedenen Saunen, Dir stehen Gemeinschaftssaunen aber auch Damen- und Herrensaunen zur Verfügung, genießt Du herrliche Aufgüsse für intensive Saunagänge. Im einladenden Saunagarten bieten sich Dir auf schön gestalteten Liegeflächen Rückzugsmöglichkeiten zum Entspannen.

## Über den Anbieter

**Freizeitgesellschaft Metropole Ruhr mbH Revierpark Nienhausen**



Feldmarkstraße 201  
45883 Gelsenkirchen

 [Route planen](#)

## Weitere Informationen

Telefon: +49 209 941 310

Faxnummer: +49 209 941 31 99

E-Mail: [info@nienhausen.de](mailto:info@nienhausen.de)

Internet: <https://www.nienhausen.de>



## Anfahrt

Von: 75179 Pforzheim, Deutschland


Nach: Feldmarkstraße 201, 45883 Gelsenkirchen, Deutschland

 4 Stunden, 8 Minuten (389 km)


[Auf Google Maps ansehen](#) 

 Auf **Esslinger Str.** nach **Nordwesten** Richtung **Heilbronner Str.** starten  
1 Minute (0,2 km)


---

 **Rechts** abbiegen auf **Heilbronner Str.**  
1 Minute (0,7 km)


---

 **Rechts** abbiegen auf **Karlsruher Str./B10**  
1 Minute (0,4 km)

---

 Leicht **rechts** abbiegen auf **A8** Richtung **Karlsruhe**  
12 Minuten (18,5 km)

---

 Am Autobahnkreuz **41-Dreieck Karlsruhe** **rechts** halten und den Schildern **A5** in Richtung **Frankfurt/Mannheim/Landau (Pfalz)/Karlsruhe** folgen  
1 Stunde, 3 Minuten (105 km)

---

↑ Weiter auf **E35**  
1 Minute (0,9 km)

---

↪ **E35** verläuft leicht nach **links** und wird zu **A67/E35**  
13 Minuten (22,1 km)

---

↑ Am Autobahnkreuz **1-Mönchhof-Dreieck** den Schildern **A3** in Richtung **Köln/Wiesbaden** folgen  
46 Minuten (77,9 km)

---

↑ Weiter auf **A3**  
1 Stunde, 22 Minuten (136 km)

---

↗ Bei Ausfahrt **A52** Richtung **Essen** fahren  
13 Minuten (18,7 km)

---

↗ Auf **A40** fahren  
2 Minuten (2,5 km)

---

↗ Ausfahrt Richtung **E-Kray**  
1 Minute (0,2 km)

---

↑ Die Auffahrt Richtung **Gelsenkirchen-Rotthausen** nehmen  
1 Minute (34 m)

---

↶ **Links** abbiegen auf **Krayer Str.**  
2 Minuten (0,8 km)

---

↑ **Krayer Str.** verläuft nach **links** und wird zu **Rotthausen Str.**  
2 Minuten (1,5 km)

---

↑ Weiter auf **Steeler Str.**  
3 Minuten (1,5 km)

---

↗ **Rechts** abbiegen auf **Auf d. Reihe**  
1 Minute (49 m)

---

↶ Leicht **links** abbiegen Richtung **Schwarz-mühlenstraße**  
1 Minute (16 m)

---

↶ **Links** abbiegen auf **Schwarz-mühlenstraße**  
2 Minuten (1,0 km)

---

↑ Weiter auf **Hans-Böckler-Allee**  
1 Minute (0,3 km)

---

↶ **Links** abbiegen auf **Feldmarkstraße**  
2 Minuten (0,9 km)

---

↶ Nach **links** abbiegen, um auf **Feldmarkstraße** zu bleiben  
1 Minute (93 m)

---

↶ Leicht **links** abbiegen  
Das Ziel befindet sich auf der linken Seite.  
1 Minute (15 m)

---