

Steiff Museum in Giengen – Ein Erlebnis für die ganze Familie

SPEZIAL

📍 89537 Giengen/Brenz



Ihr Kartenvorteil

Sie erhalten bei Vorlage der SWPcard einen **2:1 Vorteil**, d. h. ein Erwachsener bezahlt den vollen Preis, ein gleichwertiger oder günstigerer Eintritt ist frei.

Nicht mit anderen Rabattaktionen kombinierbar, keine Barauszahlung möglich. Gilt **nicht** an Samstagen und Sonn- und Feiertagen. Die aktuellen Öffnungszeiten entnehmen Sie bitte unserer Homepage.

Beschreibung

Getreu dem Unternehmensmotto „für Kinder ist nur das Beste gut genug“ bietet das Steiff Museum seinen Besuchern unvergessliche Momente in einer traumhaften Kulisse. Seit 2005 ist das Steiff Museum ein beliebtes Ausflugsziel für die ganze Familie. Besucher des Steiff Museums können sich auf einer Fläche von 2.400 Quadratmetern auf drei Ebenen von der bunten Steiff Welt verzaubern lassen. Museumsbesucher machen sich auf eine virtuelle Reise und erhalten einen Einblick in die Geschichte von Steiff sowie der Herstellung der berühmten Plüschtiere.

Über den Anbieter

Steiff Museum

Margarete-Steiff-Platz 1
89537 Giengen/Brenz

📍 Route planen



Weitere Informationen

Telefon: +49 7322 131 500

E-Mail: museum@steiff.de


Internet: <https://www.steiff.com/de-de>



Anfahrt


Von: 75179 Pforzheim, Deutschland


Nach: Margarete-Steiff-Platz, Margarete-Steiff-Straße, 89537 Giengen an der Brenz, Deutschland


 1 Stunde, 48 Minuten (164 km)

[Auf Google Maps ansehen](#) 


 Auf **Esslinger Str.** nach **Nordwesten** Richtung **Heilbronner Str.** starten
1 Minute (0,2 km)


 **Rechts** abbiegen auf **Heilbronner Str.**
1 Minute (0,7 km)

 **Rechts** abbiegen auf **Karlsruher Str./B10**
1 Minute (0,4 km)

 Leicht **rechts** abbiegen auf **A8** Richtung **Stuttgart**
1 Stunde, 26 Minuten (136 km)

 Am Autobahnkreuz **65-Kreuz Elchingen-Kreuz Ulmrechts** halten und den Schildern **A7** in Richtung **Würzburg/Nürnberg** folgen
13 Minuten (22,3 km)

 Bei Ausfahrt **117-Giengen-Herbrechtingen** Richtung **Giengen/Herbrechtingen/Heidenheim-Süd Dillingen** fahren
1 Minute (0,3 km)

 **Links** abbiegen auf **B492**
1 Minute (1,0 km)

 **Links** abbiegen auf **L1079** (Schilder nach **Giengen**)

1 Minute (0,5 km)

↑ Weiter auf **Ulmer Str./L1079**
2 Minuten (1,3 km)

↑ Weiter auf **Schwagestraße**
1 Minute (0,4 km)

↪ **Rechts** abbiegen auf **Goethestraße**
1 Minute (0,3 km)

↪ **Rechts** abbiegen auf **Burgstraße**
Den Kreisverkehr passieren
1 Minute (0,2 km)

↶ **Links** abbiegen auf **Launtel**
Das Ziel befindet sich auf der rechten Seite
1 Minute (13 m)
