

# Action Sport Salzkotten - Tauchsport auch für Anfänger

SPEZIAL

📍 33154 Salzkotten



## Ihr Kartenvorteil

Sie erhalten bei Vorlage der SWPcard einen **Sonderpreis von 15 EUR für das Schnuppertauchen** (statt 25 EUR).

## Beschreibung

Wie alle an SSI angeschlossenen Tauchzentren bietet Action Sport Salzkotten alle unterschiedlichen Stufen der Tauchausbildung; von der ersten Schnorchelerfahrung bis hin zum Instructor. Action Sport Salzkotten hat sich die Ausbildung sicherer Taucher, die sich unter Wasser wohl fühlen, zum Ziel gesetzt. Egal für welches Ausbildungsniveau Sie sich entscheiden, durch Action Sport Salzkotten kommen Sie in den Genuss des umfassenden SSI Ausbildungsprogramms. Das Schnuppertauchen ist für Sie der Eintritt in eine Welt voller Faszination.

## Über den Anbieter

### Action Sport Salzkotten

Ziegelei-Töpker-Str. 10

33154 Salzkotten

📍 [Route planen](#)



## Weitere Informationen

Telefon: +49 5258 933 300

Faxnummer: +49 5258 933 303

E-Mail: [dive@action-sport-salzkotten.de](mailto:dive@action-sport-salzkotten.de)

Internet: <https://www.action-sport-salzkotten.de>



## Anfahrt

Von: 75179 Pforzheim, Deutschland

Nach: Ziegelei-Töpker-Straße 8, 33154 Salzkotten, Deutschland

 4 Stunden, 17 Minuten (403 km)

[Auf Google Maps ansehen](#) 

**➔** Auf **Esslinger Str.** nach **Nordwesten** Richtung **Heilbronner Str.** starten  
1 Minute (0,2 km)

---

**↗** **Rechts** abbiegen auf **Heilbronner Str.**  
1 Minute (0,7 km)

---

**↗** **Rechts** abbiegen auf **Karlsruher Str./B10**  
1 Minute (0,4 km)

---

**⤴** Leicht **rechts** abbiegen auf **A8** Richtung **Karlsruhe**  
12 Minuten (18,5 km)

---

**⤴** Am Autobahnkreuz **41-Dreieck Karlsruherechts** halten und den Schildern **A5** in Richtung **Frankfurt/Mannheim/Landau (Pfalz)/Karlsruhe** folgen  
1 Stunde, 3 Minuten (105 km)

---

**⤴** Am Autobahnkreuz **26-Darmstädter Kreuzrechts** halten und den Schildern **A5** in Richtung **Hannover/Dortmund/Frankfurt/Darmstadt** folgen  
1 Minute (1,2 km)

---


**➔** Weiter auf **A5**

1 Stunde, 5 Minuten (111 km)


---

 Ausfahrt auf der **linken** Seite Richtung **A49** nehmen  
1 Minute (0,4 km)

---

 Weiter auf **A49**  
57 Minuten (79,0 km)


---

 Bei Ausfahrt **A44** Richtung **Dortmund/Paderborn** fahren  
48 Minuten (77,2 km)


---

 Bei Ausfahrt **60-Büren** Richtung **Büren/Rüthen/Salzkotten/Flughafen Paderborn-Lippstadt** fahren  
1 Minute (0,3 km)


---

 Im Kreisverkehr **zweite** Ausfahrt nehmen  
1 Minute (0,7 km)


---

 Im Kreisverkehr **vierte** Ausfahrt (**L637**) nehmen  
5 Minuten (6,5 km)


---

 Weiter auf **Eichfeld/L637**  
2 Minuten (1,5 km)

---

 Im Kreisverkehr geradeaus nach **Franz-Kleine-Straße** fahren  
1 Minute (0,8 km)

---

 **Rechts** abbiegen auf **Ziegelei-Töpker-Straße**  
Das Ziel befindet sich auf der rechten Seite  
1 Minute (0,1 km)

---