


# Kanutouren Deppe - Seit über 25 Jahren werden geführte Kanutouren 10%

📍 59555 Lippstadt



## Ihr Kartenvorteil

Bei Vorlage der Kundenkarte erhält der Karteninhaber einen Preisnachlass von 10% auf die Kanutour. Gilt nicht für den Busservice.

## Beschreibung

Kanutour Deppe bietet seit über 25 Jahren geführte Kanutouren um Lippstadt, dem "Venedig Westfalens" an. Auf 4 Strecken der renaturierten Lippe können Anfänger und Fortgeschrittene häufig u.a. wildlebende Pferde und Auerochsen beobachten. Im Angebot sind Touren von 10 bis 200 Personen. Erfahrene Begleiter aus dem Team des bekannten Kanusportlers Bernhard Deppe sorgen auf den Touren für die Sicherheit des Einzelnen. Sie möchten ausspannen in der Natur, mit Freunden oder Ihrem Team Spaß haben? Dann sind Sie bei uns richtig. Kanutour Deppe freut sich auf die gemeinsame Tour mit Ihnen.

## Über den Anbieter

### Kanutouren Deppe

David-Gans-Str. 1  
59555 Lippstadt

📍 [Route planen](#)



## Weitere Informationen

Telefon: +49 2941 92 24 90

Faxnummer: +49 2941 76 10 10

E-Mail: [anmeldung@kanutouren-deppe.de](mailto:anmeldung@kanutouren-deppe.de)

Internet: [www.kanutouren-deppe.de](http://www.kanutouren-deppe.de)



## Buchungsinformation

Telefon: +49 2941 92 24 90


E-Mail: [anmeldung@kanutouren-deppe.de](mailto:anmeldung@kanutouren-deppe.de)

Internet: [www.kanutouren-deppe.de](http://www.kanutouren-deppe.de)

## Anfahrt

Von: 75179 Pforzheim, Deutschland

Nach: David Gans Str. 1, 59555 Lippstadt, Deutschland

 4 Stunden, 34 Minuten (423 km)

[Auf Google Maps ansehen](#) 

**➔** Auf **Esslinger Str.** nach **Nordwesten** Richtung **Heilbronner Str.** starten  
1 Minute (0,2 km)

---

**↪** **Rechts** abbiegen auf **Heilbronner Str.**  
1 Minute (0,7 km)

---

**↪** **Rechts** abbiegen auf **Karlsruher Str./B10**  
1 Minute (0,4 km)

---

**⤴** Leicht **rechts** abbiegen auf **A8** Richtung **Karlsruhe**  
12 Minuten (18,5 km)


---

**⤴** Am Autobahnkreuz **41-Dreieck Karlsruherechts** halten und den Schildern **A5** in Richtung

**Frankfurt/Mannheim/Landau (Pfalz)/Karlsruhe** folgen

1 Stunde, 3 Minuten (105 km)

---

 Am Autobahnkreuz **26-Darmstädter Kreuzrechts** halten und den Schildern **A5** in Richtung **Hannover/Dortmund/Frankfurt/Darmstadt** folgen

1 Minute (1,2 km)

---

 Weiter auf **A5**

1 Stunde, 5 Minuten (111 km)

---

 Ausfahrt auf der **linken** Seite Richtung **A49** nehmen


1 Minute (0,4 km)

---

 Weiter auf **A49**


57 Minuten (79,0 km)

---

 Bei Ausfahrt **A44** Richtung **Dortmund/Paderborn** fahren

1 Stunde, 0 Minuten (95,5 km)

---

 Die Ausfahrt nach **B55** nehmen

2 Minuten (3,0 km)

---

 **Links** abbiegen auf **Soester Str.**

1 Minute (0,3 km)

---

 **Rechts** abbiegen auf **Kliever Str.**

1 Minute (0,8 km)

---

 Weiter auf **Hauptstraße**

2 Minuten (1,5 km)

---

 Weiter auf **L748**

2 Minuten (2,6 km)

---

 Weiter auf **Stirper Warte/L748**

1 Minute (0,9 km)

---

 Im Kreisverkehr geradeaus nach **Stirper Str.** fahren

4 Minuten (2,0 km)

---

 **Rechts** abbiegen auf **Klosterstraße**

1 Minute (0,3 km)

---

↶ **Links** abbiegen auf **Weihenstraße**

1 Minute (0,2 km)

---

↷ **Rechts** abbiegen auf **Soeststraße**

1 Minute (0,2 km)

---

↶ **Links** abbiegen auf **David Gans Str.**

Das Ziel befindet sich auf der linken Seite.

1 Minute (35 m)

---