

LUCKY BIKE - jetzt Markenräder günstig kaufen!

10 %

📍 47051 Duisburg



Ihr Kartenvorteil

Besuchen Sie Lucky Bike am Hauptbahnhof Duisburg, lass dich von den Lucky Guides entsprechend deiner Wünsche und Vorstellungen beraten und erhalte mit deiner persönlichen Kundenkarte:

- **10 %** Preisnachlass auf das komplette Sortiment (außer auf Fahrräder der Marke Cube und bereits reduzierte Ware).

Beschreibung

Das LUCKY BIKE - Fachmarktkonzept bietet Kunden alles was sie von einem professionellen und zeitgemäßen Fahrrad-Fachmarkt erwarten: Eine riesige Auswahl an E-Bikes und Markenrädern, Rundum-Beratung, kompetenter Werkstatt-Service, Finanzierung und Versicherungen. Alles mit durchgängigen Öffnungszeiten, sowohl offline als auch online, zu den für LUCKY BIKE bekannten Tiefstpreisen.

Egal, ob du auf der Suche nach einem E-Bike, Mountainbike, Citybike, Trekkingrad, Rennrad oder Kinderrad bist: Unsere Lucky Guides beraten dich gerne entsprechend deinen Wünschen und Vorstellungen. So findest du bei uns in Duisburg einfach das richtige Rad für dich.

Über den Anbieter

Lucky Bike GmbH

Harry-Epstein-Platz 2
47051 Duisburg



Route planen

Weitere Informationen

Telefon: +49 203 3785280

Internet: <https://lucky-bike.de>

Buchungsinformation


Telefon: +49 203 3785280

Internet: <https://lucky-bike.de>

Anfahrt


Von: 75179 Pforzheim, Deutschland


Nach: Hauptbahnhof, Harry-Epstein-Platz 6, 47051 Duisburg, Deutschland


 3 Stunden, 54 Minuten (379 km)


[Auf Google Maps ansehen](#) 

 Auf **Esslinger Str.** nach **Nordwesten** Richtung **Heilbronner Str.** starten
1 Minute (0,2 km)

 **Rechts** abbiegen auf **Heilbronner Str.**
1 Minute (0,7 km)

 **Rechts** abbiegen auf **Karlsruher Str./B10**
1 Minute (0,4 km)

 Leicht **rechts** abbiegen auf **A8** Richtung **Karlsruhe**
12 Minuten (18,5 km)

 Am Autobahnkreuz **41-Dreieck Karlsruherechts** halten und den Schildern **A5** in Richtung **Frankfurt/Mannheim/Landau (Pfalz)/Karlsruhe** folgen
1 Stunde, 3 Minuten (105 km)



↑ Weiter auf **E35**
1 Minute (0,9 km)

↪ **E35** verläuft leicht nach **links** und wird zu **A67/E35**
13 Minuten (22,1 km)

↑ Am Autobahnkreuz **1-Mönchhof-Dreieck** den Schildern **A3** in Richtung **Köln/Wiesbaden** folgen
46 Minuten (77,9 km)

↑ Weiter auf **A3**
1 Stunde, 22 Minuten (136 km)

↗ Ausfahrt **A524** Richtung **Krefeld/Duisburg-Süd**
1 Minute (1,6 km)

↑ Weiter auf **A524**
3 Minuten (6,0 km)

↗ Bei Ausfahrt **A59** Richtung **Dinslaken/Duisburg** fahren
7 Minuten (9,5 km)

↗ Ausfahrt Richtung **Duisburg-Innenhafen**
1 Minute (0,2 km)

↗ Auf **Saarstraße** fahren
1 Minute (0,4 km)

↶ **Links** abbiegen auf **Portsmouthpl.**
Das Ziel befindet sich auf der linken Seite.
1 Minute (89 m)
