


Sukhotai Massage - traditionell asiatisch 10%

📍 47798 Krefeld



Ihr Kartenvorteil

Mit Ihrer SWPcard erhalten Sie 10 % Rabatt auf alle unsere Angebote nach 14:00 Uhr. Bitte beachten Sie, dass der Rabatt nicht bei Vormittagsangeboten möglich ist. Wir freuen uns auf Ihren Besuch!

Beschreibung

Die traditionelle Verbindung von Massage und Wellness nach asiatischem Vorbild wird Ihnen durch unser gut ausgebildetes Team mit der typischen thailändischen Freundlichkeit geboten zum Wohle Ihrer Gesundheit und Ihrem Wohlbefinden.

Lassen Sie sich verwöhnen und gönnen Sie sich und Ihren Lieben etwas. Sie werden spüren, wie sich Körper und Geist vom Alltag erholen.

Wir bieten Ihnen z. B.

- Traditionelle Thai Massage
- Classic Öl Massage
- Sport Massage
- Hot Aromaöl Massage
- Hot Stone Massage
- Gesichtsmassage
- Kräuterkompressen

Über den Anbieter



Sukhothai Massage Krefeld

Marktstraße 61-63
47798 Krefeld

 [Route planen](#)

Weitere Informationen

Telefon: +49 2151 6 492 392

E-Mail: kontakt@sukhothai-massage-krefeld.de

Internet: <https://www.sukhothai-massage-krefeld.de>



Buchungsinformation

Telefon: +49 2151 6 492 392


E-Mail: kontakt@sukhothai-massage-krefeld.de

Internet: <https://www.sukhothai-massage-krefeld.de>

Anfahrt


Von: 75179 Pforzheim, Deutschland

Nach: Marktstraße 61-63, 47798 Krefeld, Deutschland

 4 Stunden, 6 Minuten (388 km)

[Auf Google Maps ansehen](#) 

 Auf **Esslinger Str.** nach **Nordwesten** Richtung **Heilbronner Str.** starten
1 Minute (0,2 km)

 **Rechts** abbiegen auf **Heilbronner Str.**
1 Minute (0,7 km)

↪ **Rechts** abbiegen auf **Karlsruher Str./B10**

1 Minute (0,4 km)

↑ Leicht **rechts** abbiegen auf **A8** Richtung **Karlsruhe**

12 Minuten (18,5 km)

↑ Am Autobahnkreuz **41-Dreieck Karlsruherechts** halten und den Schildern **A5** in Richtung **Frankfurt/Mannheim/Landau (Pfalz)/Karlsruhe** folgen

1 Stunde, 3 Minuten (105 km)

↑ Weiter auf **E35**

1 Minute (0,9 km)

↪ **E35** verläuft leicht nach **links** und wird zu **A67/E35**

13 Minuten (22,1 km)

↑ Am Autobahnkreuz **1-Mönchhof-Dreieck** den Schildern **A3** in Richtung **Köln/Wiesbaden** folgen

46 Minuten (77,9 km)

↑ Weiter auf **A3**

1 Stunde, 18 Minuten (129 km)

↑ Am Autobahnkreuz **17-Dreieck Ratingen-Ostrechts** halten und den Schildern **A44** in Richtung **Mönchengladbach/Flughafen** folgen

1 Minute (1,5 km)

↑ Weiter auf **A44**

17 Minuten (26,5 km)

↑ Bei Ausfahrt **25-Krefeld-Fichtenhain** Richtung **Krefeld-Fichtenhain** fahren

1 Minute (0,3 km)

↑ Auf **Krefelder Str./B9** fahren

Weiter auf B9

4 Minuten (2,4 km)

↪ **Rechts** abbiegen auf **Gladbacher Str./B57/B9**

1 Minute (0,3 km)

↑ **Links** halten und weiter Richtung **Gladbacher Str./B9**

1 Minute (48 m)

↑ **Rechts** halten und weiter auf **Gladbacher Str./B9**
2 Minuten (0,7 km)

↶ **Links** abbiegen auf **Ispelsstraße**
1 Minute (0,4 km)

↑ Weiter auf **Tannenstraße**
2 Minuten (0,7 km)

↷ **Rechts** abbiegen auf **Lindenstraße**
1 Minute (0,1 km)

↶ An der 1. Querstraße **links** abbiegen auf **Westwall**
1 Minute (0,3 km)

↷ **Rechts** abbiegen auf **Marktstraße**
Das Ziel befindet sich auf der linken Seite.
1 Minute (28 m)