

Chicago Nails Idar-Oberstein 10%

📍 55743 Idar-Oberstein



Foto des StudiosBild des Lad Chicago Nails tsDrei verschiedene Nageldesigns

Ihr Kartenvorteil

10% Rabatt auf alle Leistungen bei Vorlage der SWPcard.

Beschreibung

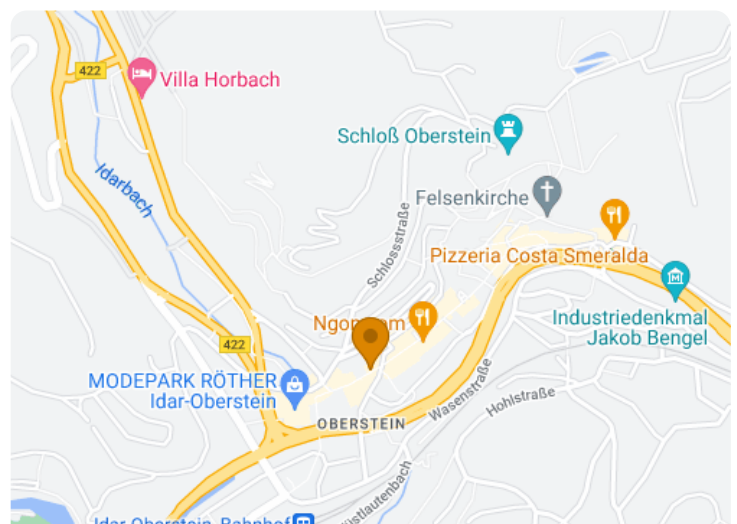
Entdecken Sie die Schönheitsoase "Chicago Nails Idar-Oberstein", wo jeder herzlich willkommen ist, ob mit oder ohne Termin. Tauchen Sie ein in eine Welt voller Pflege, wo Ihre Schönheit zur Priorität wird. Genießen Sie ein breites Spektrum an Dienstleistungen. Von kreativen Nageldesigns bis hin zur umfassenden Fuß- und Handpflege für Sie und Ihn, bietet das Studio alles, um Ihre Schönheitsbedürfnisse zu erfüllen. Erleben Sie die Glätte der Warmwachs-Haarentfernung und enthüllen Sie Ihre seidig glatte Haut. Für besondere Anlässe bietet Chicago Nails auch professionelles Tages- und Party-Make-up an, damit Sie sich strahlend schön fühlen, egal zu welchem Anlass. Gönnen Sie sich eine Auszeit und lassen Sie sich von dem erfahrenen Team verwöhnen.

Über den Anbieter

Chicago Nails Idar-Oberstein

Hauptstraße 350
55743 Idar-Oberstein

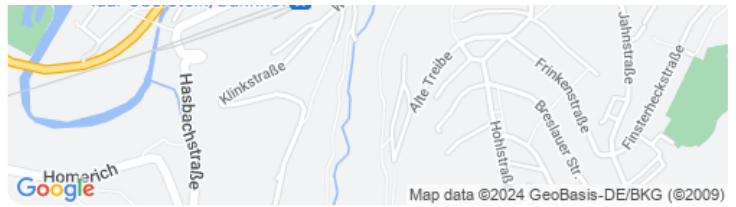
[Route planen](#)



Weitere Informationen

Telefon: +49 6781 5637287


Internet: <https://www.facebook.com/profile.php?id=100057222198734>



Anfahrt


Von: 75179 Pforzheim, Deutschland


Nach: Hauptstraße 350, 55743 Idar-Oberstein, Deutschland


 2 Stunden, 19 Minuten (190 km)


[Auf Google Maps ansehen](#) 


 Auf **Esslinger Str.** nach **Nordwesten** Richtung **Heilbronner Str.** starten
1 Minute (0,2 km)

 **Rechts** abbiegen auf **Heilbronner Str.**
1 Minute (0,7 km)


 **Rechts** abbiegen auf **Karlsruher Str./B10**
1 Minute (0,4 km)

 Leicht **rechts** abbiegen auf **A8** Richtung **Karlsruhe**
12 Minuten (18,5 km)

 Am Autobahnkreuz **41-Dreieck Karlsruherechts** halten und den Schildern **A5** in Richtung **Frankfurt/Mannheim/Landau (Pfalz)/Karlsruhe** folgen
1 Minute (2,0 km)

 Bei Ausfahrt **45-Karlsruhe-Mitte** Richtung **Karlsruhe/Mitte/Landau/Pfalz** fahren
1 Minute (0,2 km)

 Die Auffahrt Richtung **KA-Mitte/Karlsruhe/Landau (Pfalz)** nehmen
1 Minute (0,4 km)

 Auf **Südtangente** fahren
Teile dieser Straße können zeitweise gesperrt sein.

5 Minuten (6,6 km)

↑ Weiter auf **B10**
7 Minuten (8,2 km)

↑ Weiter auf **A65**
15 Minuten (24,3 km)

↗ Bei Ausfahrt **15-Landau-Nord** auf **B10** in Richtung **Landau-Nord/Pirmasens/Annweiler** fahren
1 Minute (0,6 km)

↑ Weiter auf **B10**
39 Minuten (49,4 km)

↗ Bei Ausfahrt **A62** Richtung **Trier/Kaiserslautern/Landstuhl/A6** fahren
33 Minuten (53,8 km)

↗ Bei Ausfahrt **5-Freisen** Richtung **Baumholderstraße** fahren
1 Minute (0,4 km)

↗ Leicht **rechts** abbiegen auf die Auffahrt nach **Idar-Oberstein/Baumholder**
1 Minute (57 m)

↗ Auf **Baumholderstraße** fahren
1 Minute (86 m)

↑ Weiter auf **L133**
1 Minute (1,3 km)

↑ Weiter auf **L348**
6 Minuten (7,7 km)

↑ Weiter auf **L169**
2 Minuten (1,8 km)

↗ **Rechts** abbiegen auf **L176**
8 Minuten (9,5 km)

↗ Leicht **rechts** abbiegen, um auf **L176** zu bleiben
1 Minute (0,9 km)

↖ Links abbiegen auf **B41** Richtung **Bad Kreuznach/Oberstein-Zentrum/Flughafen Hahn**

↳ **Links** abbiegen auf **B41** Richtung **Bad Kreuznach/Oberstein-Zentrum/Flughafen Mann**
3 Minuten (2,4 km)

↶ **Links** abbiegen auf **Otto-Decker-Straße**
1 Minute (0,2 km)

↶ **Links** abbiegen auf **Kreuzgasse**
Das Ziel befindet sich auf der linken Seite.
1 Minute (45 m)
