

# Friondo - Experten für Wärmepumpen- und Klimatechnik 3 %

📍 47139 Duisburg



## Ihr Kartenvorteil

Bei uns finden Sie ein breites Angebot an Klimaanlage und Wärmepumpen. Mit Ihrer SWPCard erhalten Sie dabei 3 % auf unsere Angebotspreise.

Erstellen Sie sich einfach Ihr Online-Angebot und lassen Sie sich von unserer Fachkompetenz überzeugen.

## Beschreibung

Wir sind Ihr Experte für Wärmepumpentechnik. Die Friondo GmbH hat es sich zum Ziel gesetzt, Ihre perfekte Anlaufstelle für alles rund um Wärmepumpen zu sein. Durch unser Fachwissen und unsere Kompetenz wollen wir mit makellosem Service bei unseren Kunden glänzen. Mit der Friondo GmbH haben Sie ein verlässliches, vertrauenswürdiges und VDI zertifiziertes Fachunternehmen an Ihrer Seite.

Sie benötigen (auch) eine Klimaanlage?

Dann nutzen Sie unseren Klimaanlageplaner und erhalten Sie online ein Angebot für Ihre neue Klimaanlage.

## Über den Anbieter

**Friondo**

Arnold-Overbeck-Straße 63-65



47139 Duisburg

 [Route planen](#)

## Weitere Informationen

Telefon: +49 203 396571 13

E-Mail: [i.simeonidis@friondo.de](mailto:i.simeonidis@friondo.de)

Internet: <https://www.friondo.de>

## Buchungsinformation

Telefon: +49 203 396571 13


E-Mail: [i.simeonidis@friondo.de](mailto:i.simeonidis@friondo.de)

Internet: <https://www.friondo.de>

## Anfahrt

Von: 75179 Pforzheim, Deutschland


Nach: Arnold-Overbeck-Straße 63, 47139 Duisburg, Deutschland

 3 Stunden, 56 Minuten (384 km)


[Auf Google Maps ansehen](#) 

 Auf **Esslinger Str.** nach **Nordwesten** Richtung **Heilbronner Str.** starten  
1 Minute (0,2 km)


---

 **Rechts** abbiegen auf **Heilbronner Str.**  
1 Minute (0,7 km)

---

 **Rechts** abbiegen auf **Karlsruher Str./B10**  
1 Minute (0,4 km)

---

 Leicht **rechts** abbiegen auf **A8** Richtung **Karlsruhe**



12 Minuten (18,5 km)

---

↑ Am Autobahnkreuz **41-Dreieck Karlsruhe** rechts halten und den Schildern **A5** in Richtung **Frankfurt/Mannheim/Landau (Pfalz)/Karlsruhe** folgen  
1 Stunde, 3 Minuten (105 km)

---

↑ Weiter auf **E35**  
1 Minute (0,9 km)

---

↪ **E35** verläuft leicht nach **links** und wird zu **A67/E35**  
13 Minuten (22,1 km)

---

↑ Am Autobahnkreuz **1-Mönchhof-Dreieck** den Schildern **A3** in Richtung **Köln/Wiesbaden** folgen  
46 Minuten (77,9 km)

---

↑ Weiter auf **A3**  
1 Stunde, 29 Minuten (148 km)

---

↑ Ausfahrt **A40** Richtung **Essen/Mülheim a. d. Ruhr/DU-Kaiserberg**  
1 Minute (0,2 km)

---

↑ Die Auffahrt **A40** nach **Arnheim/Venlo/Duisburg** nehmen  
1 Minute (0,6 km)

---

↑ Leicht **links** abbiegen auf **A40**  
1 Minute (1,5 km)

---

↑ Am Autobahnkreuz **13-Duisburg** rechts halten und den Schildern **A59** in Richtung **Dinslaken** folgen  
4 Minuten (4,4 km)

---

↑ Am Autobahnkreuz **6-Kreuz Duisburg-Nord** rechts halten und den Schildern **A42** in Richtung **Kamp-Lintfort** folgen  
2 Minuten (3,1 km)

---

↑ Bei Ausfahrt **5-Du-Beeck** Richtung **Duisburg-Beeck/Duisburg-Bruckhausen** fahren  
1 Minute (0,3 km)

---

↑ Leicht **rechts** abbiegen auf die Auffahrt nach **Bruckhausen**  
1 Minute (50 m)

---

↪ **Rechts** abbiegen auf **Friedrich-Ebert-Straße**

1 Minute (0,3 km)

---

 **Rechts** abbiegen auf **Arnold-Overbeck-Straße**

Das Ziel befindet sich auf der rechten Seite

1 Minute (52 m)

---

Powered by Google, ©2025 Google

---