

# UNB-Vermietungen GbR 5%

📍 55618 Simmertal



## Ihr Kartenvorteil

Kunden erhalten bei Vorlage der SWPcard 5% Rabatt auf alle Anhänger.

## Beschreibung

### UNB-Vermietungen – Flexible Transportlösungen

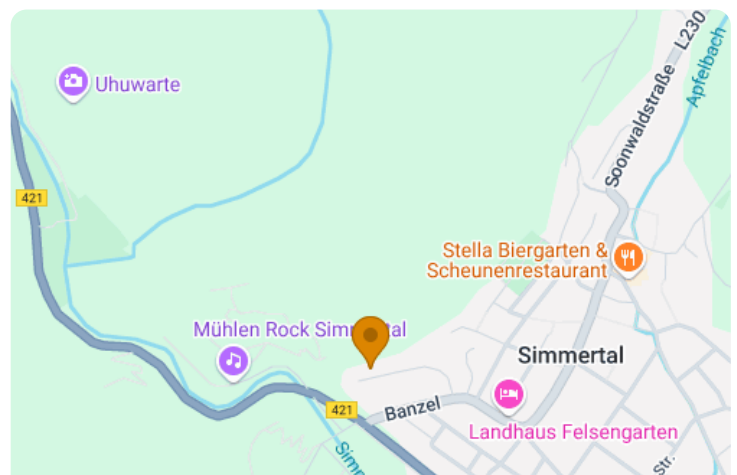
UNB-Vermietungen bietet eine unkomplizierte und flexible Lösung für unterschiedlichste Transportbedürfnisse. Der umfangreiche Fuhrpark umfasst hochwertige Anhänger, die für verschiedenste Anwendungen geeignet sind – sei es für Umzüge, den Transport von Baumaterialien oder Fahrzeugen. Der Anspruch liegt auf bestmöglichem Service. Daher wird das Angebot kontinuierlich erweitert, um für jede Anforderung die passende Lösung bereitzuhalten. Faire Preise, eine einfache Buchung und persönliche Beratung stehen dabei im Mittelpunkt. Zuverlässigkeit und Qualität stehen an erster Stelle. Ein kompetenter Partner für jede Transportherausforderung.

## Über den Anbieter

### UNB-Vermietungen GbR

Nachtigallenweg 16  
55618 Simmertal

[📍 Route planen](#)

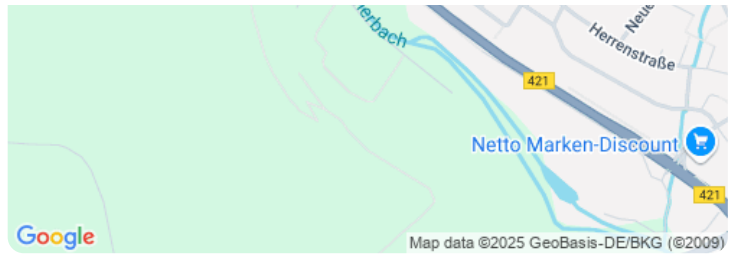


## Weitere Informationen

Telefon: +49 151 41603069

E-Mail: [info@unb-vermietungen.de](mailto:info@unb-vermietungen.de)


Internet: [www.unb-vermietungen.de](http://www.unb-vermietungen.de)



## Anfahrt

Von: 75179 Pforzheim, Deutschland


Nach: Nachtigallenweg 16, 55618 Simmertal, Deutschland

 2 Stunden, 5 Minuten (193 km)


[Auf Google Maps ansehen](#) 

 Auf **Esslinger Str.** nach **Nordwesten** Richtung **Heilbronner Str.** starten  
1 Minute (0,2 km)


---

 **Rechts** abbiegen auf **Heilbronner Str.**  
1 Minute (0,7 km)


---

 **Rechts** abbiegen auf **Karlsruher Str./B10**  
1 Minute (0,4 km)

---

 Leicht **rechts** abbiegen auf **A8** Richtung **Karlsruhe**  
12 Minuten (18,5 km)


---

 Am Autobahnkreuz **41-Dreieck Karlsruherechts** halten und den Schildern **A5** in Richtung **Frankfurt/Mannheim/Landau (Pfalz)/Karlsruhe** folgen  
22 Minuten (37,5 km)

---

 Bei Ausfahrt **A6** Richtung **A61/Mannheim/Koblenz/Saarbrücken** fahren  
5 Minuten (7,7 km)

---

 Am Autobahnkreuz **30-Dreieck Hockenheimrechts** halten und den Schildern **61** in Richtung **Koblenz/Saarbrücken/Ludwigshafen/Speyer** folgen  
1 Minute (1,5 km)

---

↑ Weiter auf **A61**  
55 Minuten (88,6 km)

---

↑ Am Autobahnkreuz **51-Bad Kreuznachrechts** halten und den Schildern **B41** in Richtung **Bad Kreuznach/Idar-Oberstein/Langenlonsheim/Gensingen/B50** folgen  
1 Minute (0,9 km)

---

↑ Weiter auf **B41**  
24 Minuten (35,2 km)

---

↻ Im Kreisverkehr **erste** Ausfahrt (**B421**) nehmen  
1 Minute (1,0 km)

---

↘ **Rechts** abbiegen auf **Banzel**  
1 Minute (0,2 km)

---

↙ **Links** abbiegen auf **Nachtigallenweg**  
Das Ziel befindet sich auf der rechten Seite  
1 Minute (0,2 km)

---